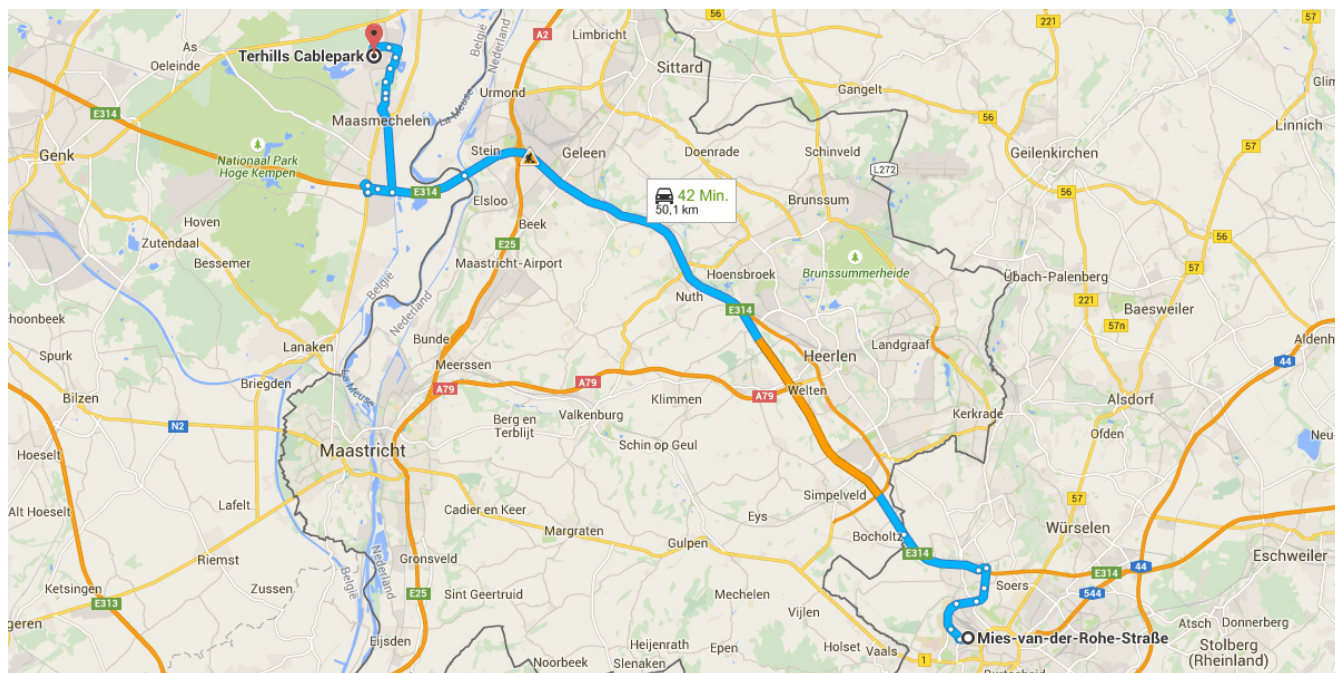


Cookies helfen uns bei der Bereitstellung unserer Dienste. Durch die Nutzung unserer Dienste erklären Sie sich damit einverstanden, dass wir Cookies setzen. [Mehr erfahren](#) [OK](#)

### Route von Mies-van-der-Rohe-Straße nach Terhills Cablepark



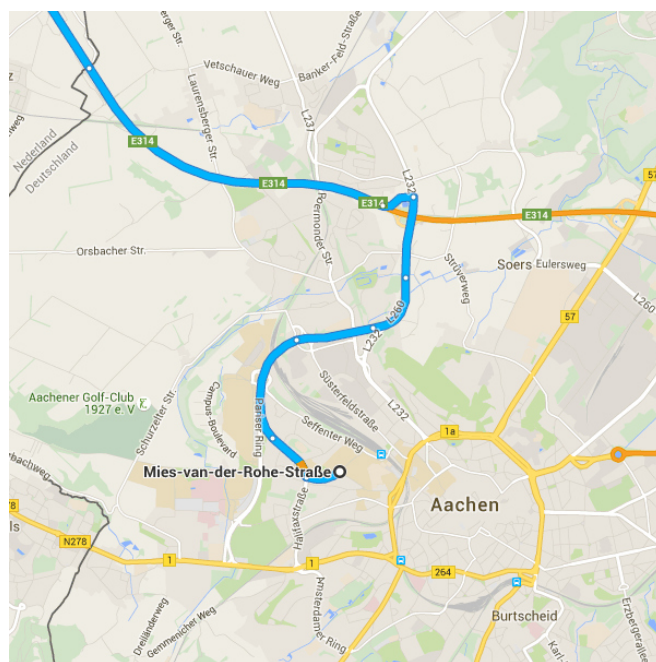
### o Mies-van-der-Rohe-Straße

52074 Aachen

Von Pariser Ring, Toledoring, L260 und Kohlscheider Str. A4 nehmen

5,2 km / 7 Min.

- ↑ 1. Auf Mies-van-der-Rohe-Straße nach Südwesten Richtung Hainbuchenstraße starten  
400 m
- ↘ 2. Rechts abbiegen auf Halifaxstraße  
600 m
- ⤴ 3. Auffahrt links auf Pariser Ring nehmen  
1,3 km
- ↑ 4. Weiter auf Toledoring  
850 m
- ↑ 5. Weiter auf L260  
750 m
- ↑ 6. L260 verläuft leicht nach rechts und wird zu Kohlscheider Str.  
900 m
- ⤴ 7. Links abbiegen auf A4 Richtung Antwerpen/Maastricht/Heerlen  
400 m

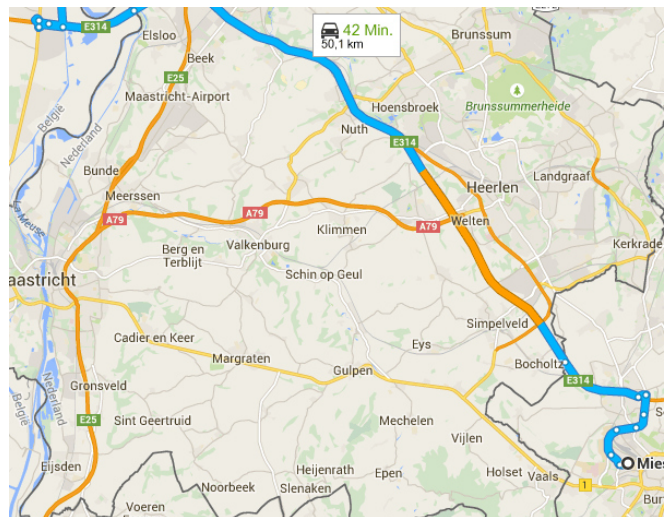


A76 bis Rijksweg/N78 in Maasmechelen, Belgien nehmen, auf E314 Ausfahrt



### 33-Maasmechelen nehmen

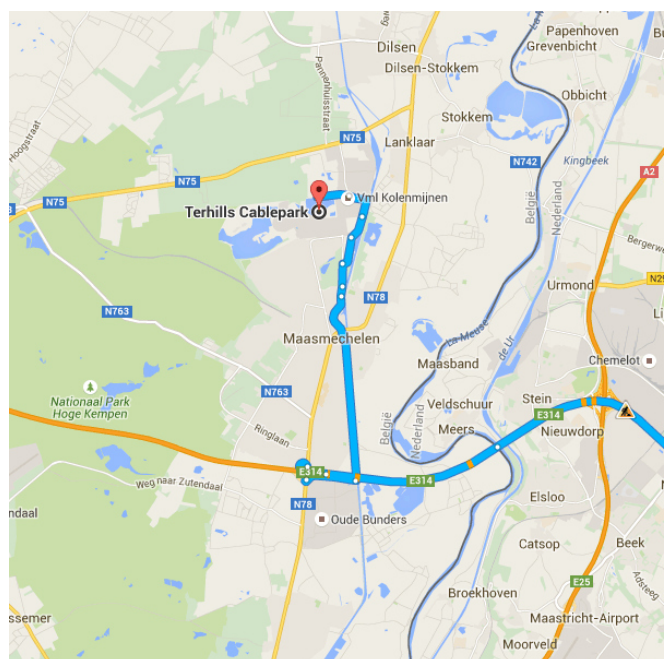
8. Auf **A4** fahren  
 ⚠ Sie sind bald in den Niederlanden.  
 \_\_\_\_\_ 3,8 km
9. Weiter auf **A76**  
 ⚠ Sie sind bald in Belgien.  
 \_\_\_\_\_ 27,0 km
10. Weiter auf **E314**  
 \_\_\_\_\_ 4,0 km
11. Bei Ausfahrt **33-Maasmechelen** in **Rijksweg/N78** Richtung **Lanaken** einfädeln  
 \_\_\_\_\_ 900 m



### Bis **Vilvertstraat** in Dilsen-Stokkem fahren

\_\_\_\_\_ 9,2 km / 13 Min.

12. Auf **Rijksweg/N78** fahren  
 \_\_\_\_\_ 290 m
13. Im Kreisverkehr **zweite** Ausfahrt nehmen  
 \_\_\_\_\_ 1,2 km
14. Im Kreisverkehr **erste** Ausfahrt nehmen  
 \_\_\_\_\_ 4,3 km
15. Weiter auf **Nijverheidslaan**  
 \_\_\_\_\_ 220 m
16. Im Kreisverkehr **zweite** Ausfahrt (**Kolenmijn Limburg-Maaslaan**) nehmen  
 \_\_\_\_\_ 500 m
17. Im Kreisverkehr **erste** Ausfahrt nehmen  
 \_\_\_\_\_ 700 m
18. Im Kreisverkehr **erste** Ausfahrt (**Zetellaan**) nehmen  
 \_\_\_\_\_ 550 m
19. Weiter auf **Vilvertstraat**  
 \_\_\_\_\_ 800 m
20. Nach **links** abbiegen, um auf **Vilvertstraat** zu bleiben  
 \_\_\_\_\_ 700 m



### 📍 **Terhills Cablepark**

Vilvertstraat, 3650 Dilsen-Stokkem, Belgien

Die Route dient nur zu Planungszwecken. Es ist möglich, dass die Verkehrsverhältnisse aufgrund von Baustellen, Verkehr, Wetter oder anderen Ereignissen von den in der Karte dargestellten Suchergebnissen abweichen können. Sie sollten daher Ihre Route entsprechend planen. Sie müssen alle Zeichen oder Hinweise bezüglich Ihrer Route beachten.